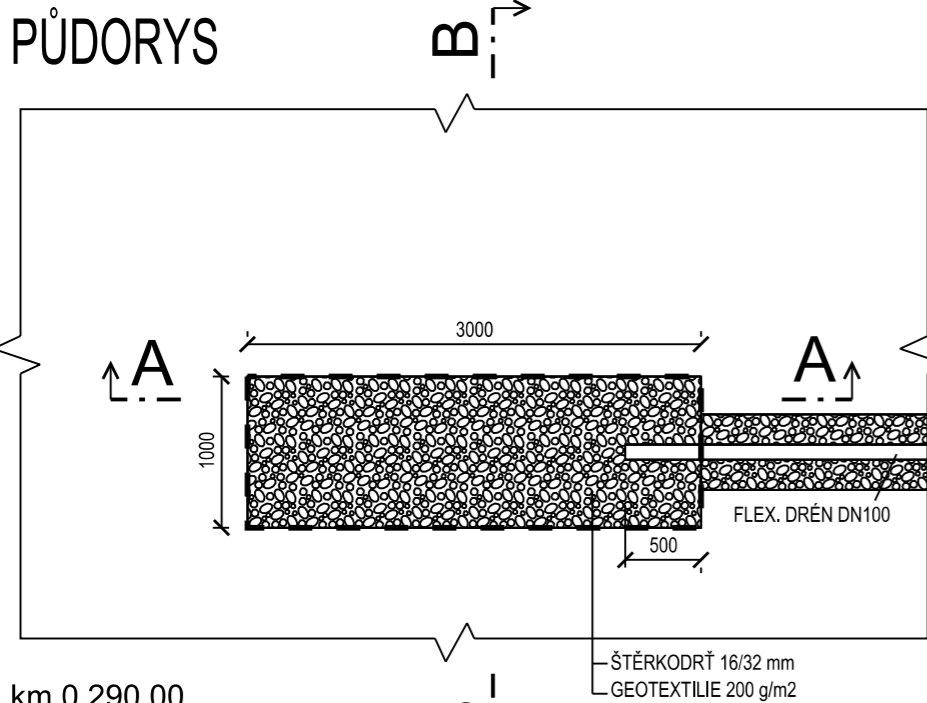


VZOROVÝ PŘÍČNÝ ŘEZ ZASAKOVACÍ JÍMKOU

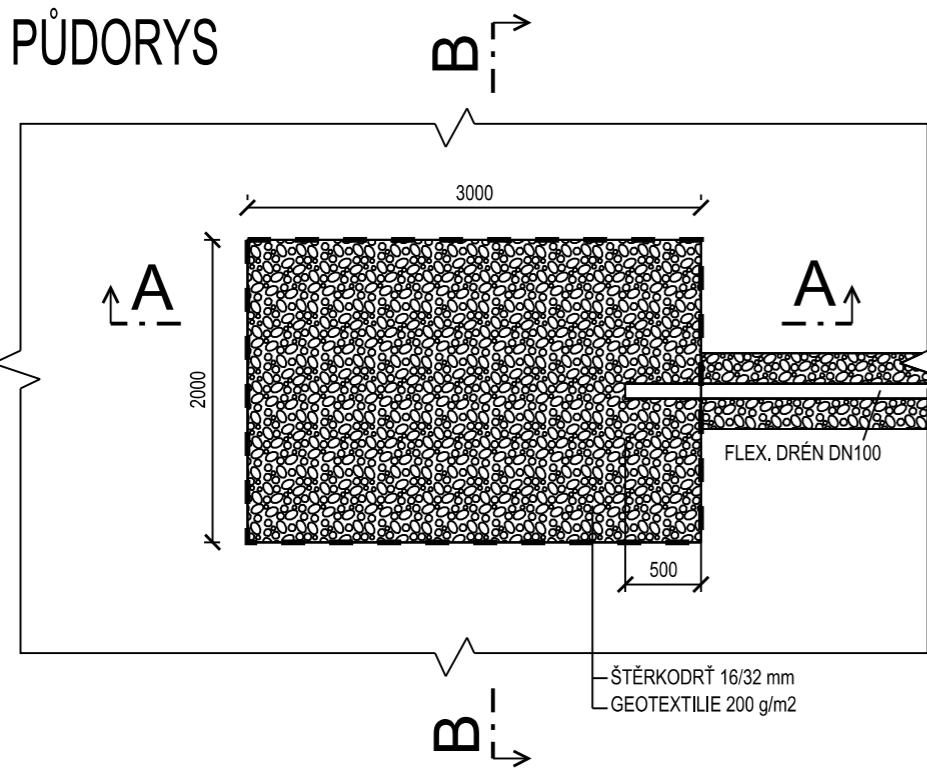
km 0.650 00

PŮDORYS

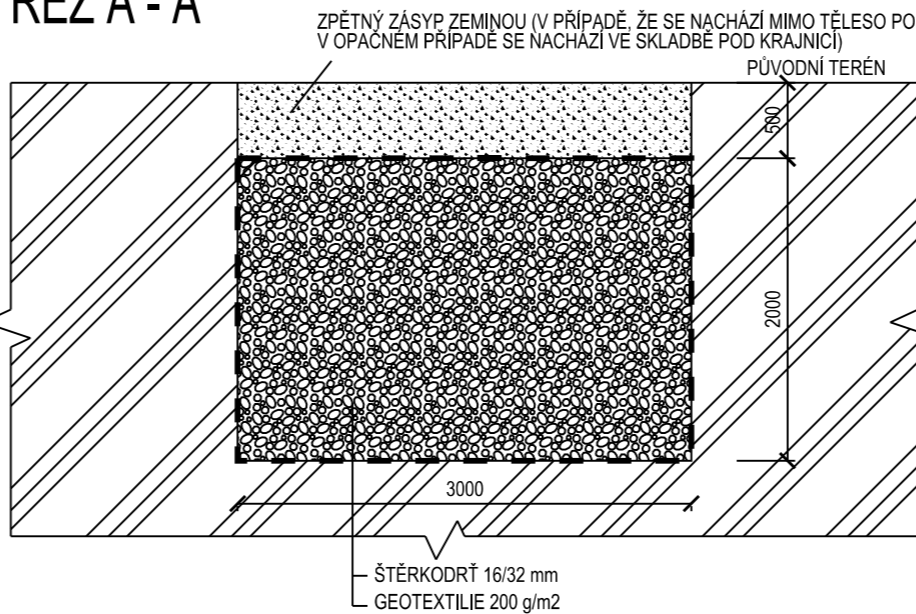


km 0.290 00
km 0.960 00
km 1.200 00

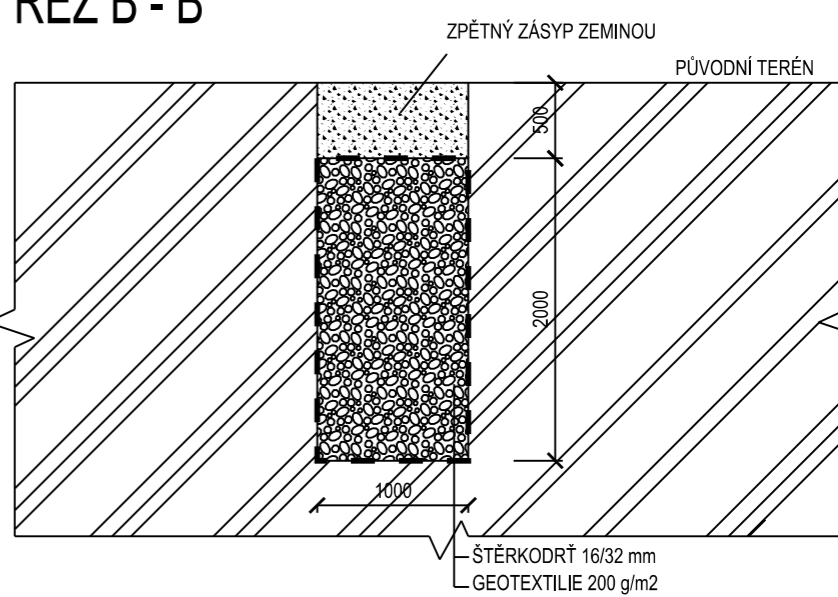
PŮDORYS



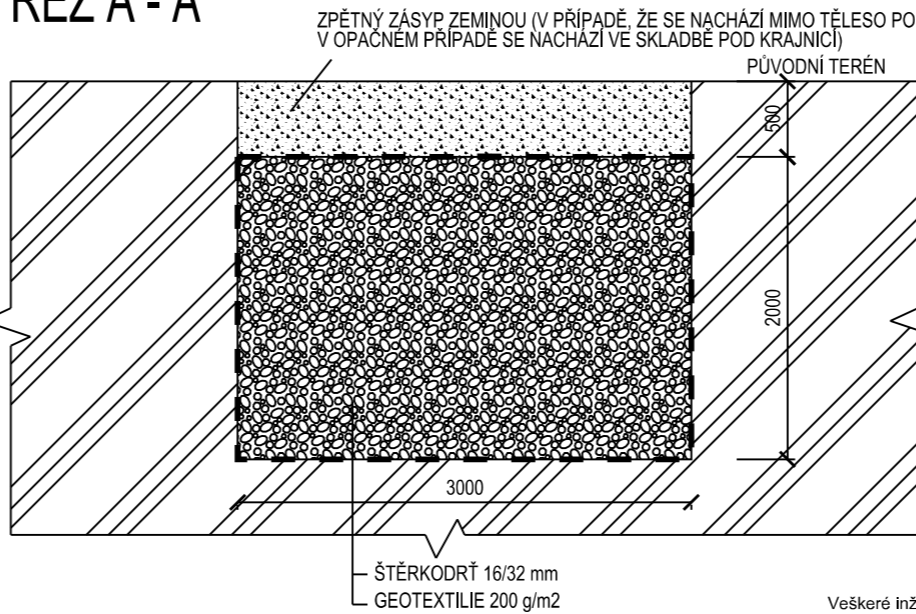
ŘEZ A - A



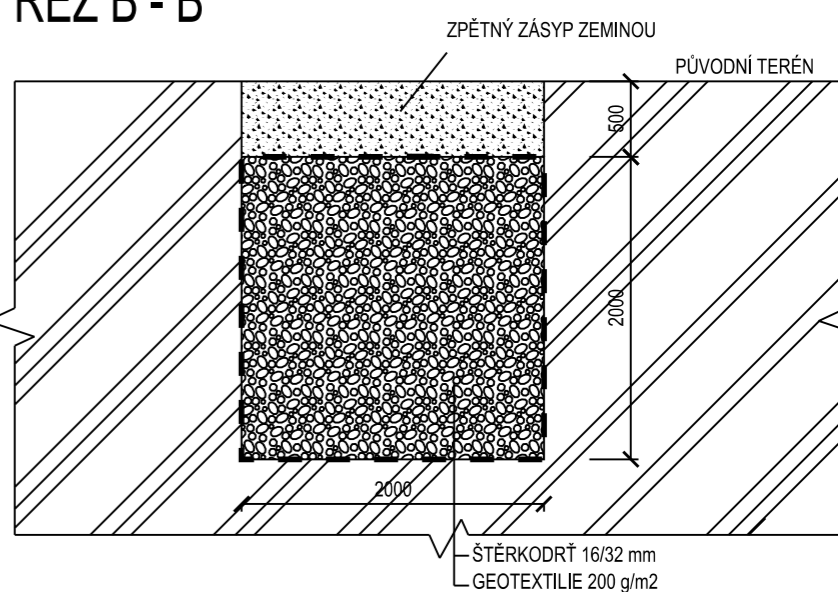
ŘEZ B - B



ŘEZ A - A



ŘEZ B - B



Veškeré inženýrské sítě jsou v PD uvedeny orientačně, před zahájením stavby musí být výtčeny v předstihu dle požadavku jednotlivých správců sítí !

VYPRACOVAL	ZODP. PROJ.	ODP. ZAST	Hanousek s.r.o. Barákova 41, Prostějov IČO: 29186404 tel. 777 623 608, 582 331 013 e-mail: hanousek.pv@centrum.cz www.hanousekpv.cz	
Ing. Jan Krč	Ing. Miroslav Lošťák	Ing. František Hanousek		
OBEK, k.ú.:	Dlouhá Loučka, Dolní Dlouhá Loučka		ZAK. - ARCH. ČÍSLO	27/20/1 - 204/1
KRAJ, OBEK s rozš.pús.:	Olomoucký, Uničov		DATUM	červen 2021
OBJEDNATEL:	Česká republika - Státní pozemkový úřad, Krajský pozemkový úřad pro Olomoucký kraj Pobočka Olomouc		MĚŘITKO	1 : 50
AKCE:	Realizace společných zařízení v k.ú. Dolní Dlouhá Loučka - II. etapa SO 101 Polní cesta C3/1		SOUŘ. SYSTÉMY	S-JTSK, Bpv
PŘÍLOHA:	Zasakovací jímka		STUPEŇ	DSP/DPS
			Č. PŘÍLOHY	Č. KOPIE
			D.1.6.	1